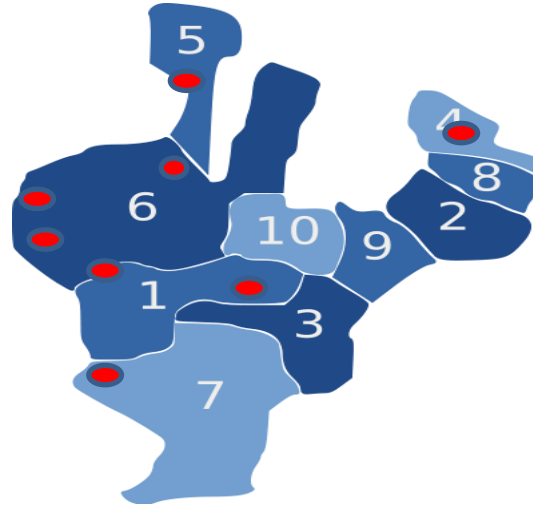


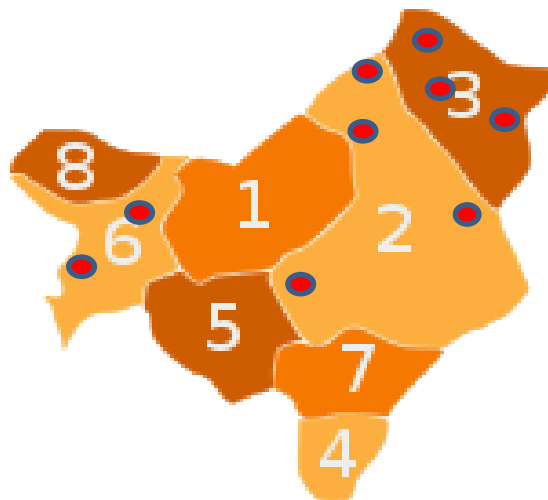
1. Bolaños
2. Colotlán
3. Chimaltitán
4. Huejúcar
5. Huejuquilla el Alto
6. Mezquitic
7. San Martín de Bolaños
8. Santa María de los Ángeles
9. Totatiche
10. Villa Guerrero



## CENTROS EDUCATIVOS UBICADOS EN LA REGIÓN NORTE

MUNICIPIO	LOCALIDAD	CVE. DEL CENTRO EDUCATIVO	NOMBRE DEL CENTRO EDUCATIVO
BOLAÑOS	MESA DEL TIRADOR	14EMS0048U	EMSaD MESA DEL TIRADOR
BOLAÑOS	TUXPAN DE BOLAÑOS	14EMS0020U	EMSaD TUXPAN DE BOLAÑOS
CHIMALTITÁN	SAN JUAN DE LOS POTREROS	14EMS0014D	ESMaD SAN JUAN DE LOS POTREROS
HUEJUQUILLA EL ALTO	TENZOMPA	14EMS0015C	EMSaD TENZOMPA
MEZQUITIC	SAN ANDRÉS COHAMIATA	14EMS0039M	EMSaD SAN ANDRÉS COHAMIATA
MEZQUITIC	SAN MIGUEL HUAIXTITA	14EMS0051H	EMSaD SAN MIGUEL HUAIXTITA
MEZQUITIC	SAN SEBASTIÁN DE TEPONAHUASTLÁN	14EMS0068H2	EMSaD TEPONAHUASTLÁN
SANTA MARÍA DE LOS ANGELES	SANTA MARÍA DE LOS ÁNGELES	14EMS0040B2	EMSaD SANTA MARÍA DE LOS ÁNGELES

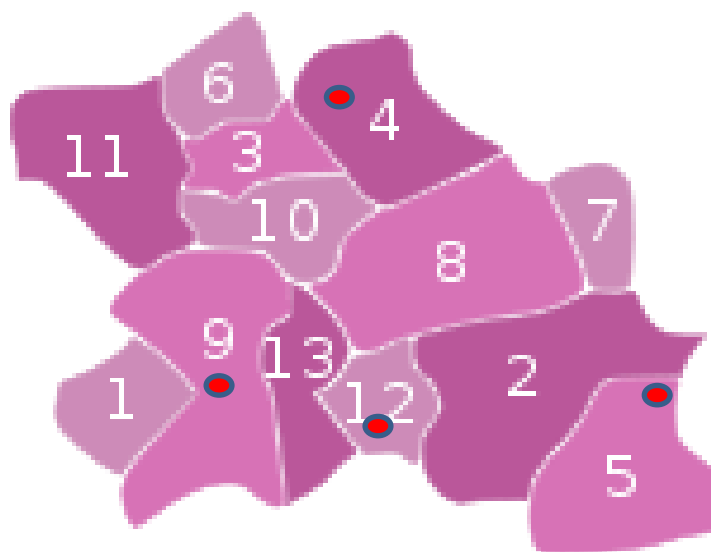
1. Encarnación de Díaz
2. Lagos de Moreno
3. Ojuelos de Jalisco
4. San Diego de Alejandría
5. San Juan de los Lagos
6. Teocaltiche
7. Unión de San Antonio
8. Villa Hidalgo



## CENTROS EDUCATIVOS UBICADOS EN LA REGIÓN ALTOS NORTE

MUNICIPIO	LOCALIDAD	CVE. DEL CENTRO EDUCATIVO	NOMBRE DEL CENTRO EDUCATIVO
OJUELOS DE JALISCO	CHINAMPAS	14EMS0017A	EMSaD CHINAMPAS
LAGOS DE MORENO	BETULIA	14EMS0018Z	EMSaD BETULIA
LAGOS DE MORENO	PASO DEL CUARENTA	14EMS0025J	EMSaD PASO DEL CUARENTA
TEOCALTICHE	BELEN DEL REFUGIO	14EMS0032T	ESMaD BELÉN DEL REFUGIO
TEOCALTICHE	AGUA TINTA DE ABAJO	14EMS0034R	EMSaD AGUA TINTA DE ABAJO
LAGOS DE MORENO	LOS AZULITOS	14EMS0038N	EMSaD LOS AZULITOS
OJUELOS DE JALISCO	GUADALUPE VICTORIA	14EMS0043Z	EMSaD GUADALUPE VICTORIA
LAGOS DE MORENO	CHIPINQUE DE ARRIBA	14EMS0054E	EMSaD CHIPINQUE DE ARRIBA
OJUELOS DE JALISCO	SAN ISIDRO DE MATANCILLAS	14EMS0055D	EMSaD SAN ISIDRO MATANCILLAS

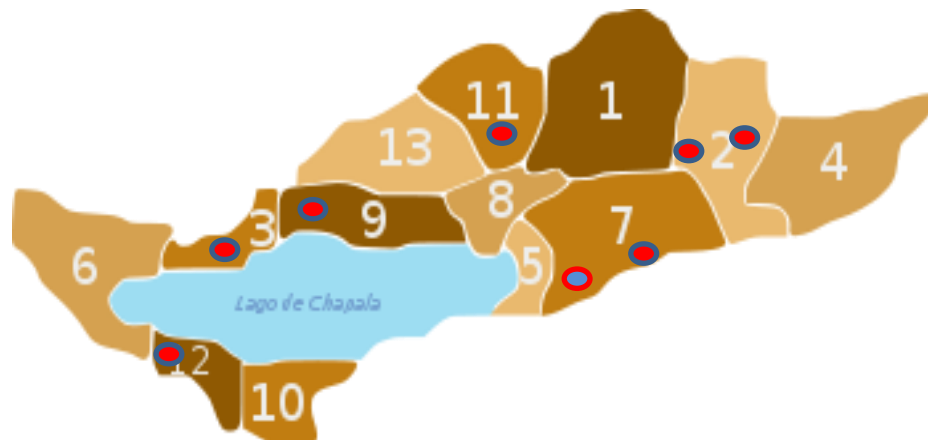
1. Acatic
2. Arandas
3. Cañadas de Obregón
4. Jalostotitlán
5. Jesús María
6. Mexxicacán
7. San Julián
8. San Miguel el Alto
9. Tepatitlán de Morelos
10. Valle de Guadalupe
11. Yahualica de González Gallo
12. San Ignacio Cerro Gordo



## CENTROS EDUCATIVOS UBICADOS EN LA REGIÓN ALTOS SUR

MUNICIPIO	LOCALIDAD	CVE. DEL CENTRO EDUCATIVO	NOMBRE DEL CENTRO EDUCATIVO
JESUS MARÍA	JOSEFINO DE ALLENDE	14EMS0028G	EMSaD ALLENDE
TEPATITLÁN DE MORELOS	OJO DE AGUA DE LATILLAS	14EMS0036P	EMSaD OJO DE AGUA DE LATILLAS
SAN IGNACIO CERRO GORDO	LOS DOLORES	14EMS0046W	EMSaD LOS DOLORES
ACATIC	EL REFUGIO	14EMS0049T	EMSaD EL REFUGIO

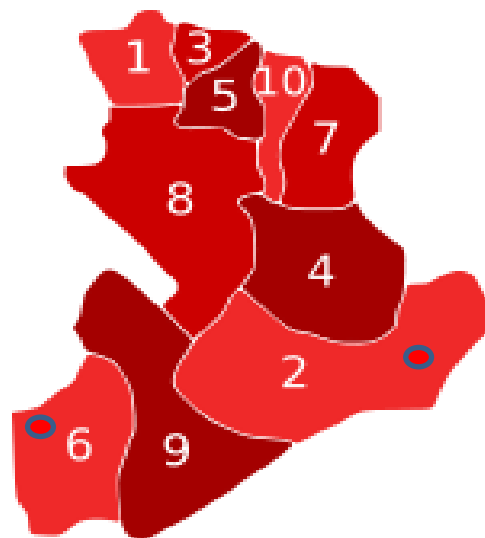
1. Atotonilco el Alto
2. Ayotlán
3. Chapala
4. Degollado
5. Jamay
6. Jocotepec
7. La Barca
8. Ocotlán
9. Poncitlán
10. Tizapán el Alto
11. Tototlán
12. Tuxcueca
13. Zapotlán del Rey



## CENTROS EDUCATIVOS UBICADOS EN LA REGIÓN CIÉNEGA

MUNICIPIO	LOCALIDAD	CVE. DEL CENTRO EDUCATIVO	NOMBRE DEL CENTRO EDUCATIVO
LA BARCA	PORTEZUELO	14ECB0009L	COLEGIO DE BACHILLERES 9
TUXCUECA	SAN LUIS SOYATLÁN	14EMS0024K	EMSaD SAN LUIS SOYATLAN
AYOTLÁN	AYOTLÁN	14EMS0027H	EMSaD AYOTLAN
TOTOTLÁN	CARROZAS	14EMS0041A	EMSaD CARROZAS
AYOTLÁN	BETANIA	14EMS0042Z	EMSaD BETANIA
LA BARCA	SAN ANTONIO DE RIVAS	14EMS0056C	EMSaD SAN ANTONIO DE RIVAS
CHAPALA	ATOTONILQUILLO	14EMS0069G2	EMSaD ATOTONILQUILLO
PONCITLÁN	SAN PEDRO ITZICÁN	14EMS0070W2	EMSaD SAN PEDRO ITZICÁN

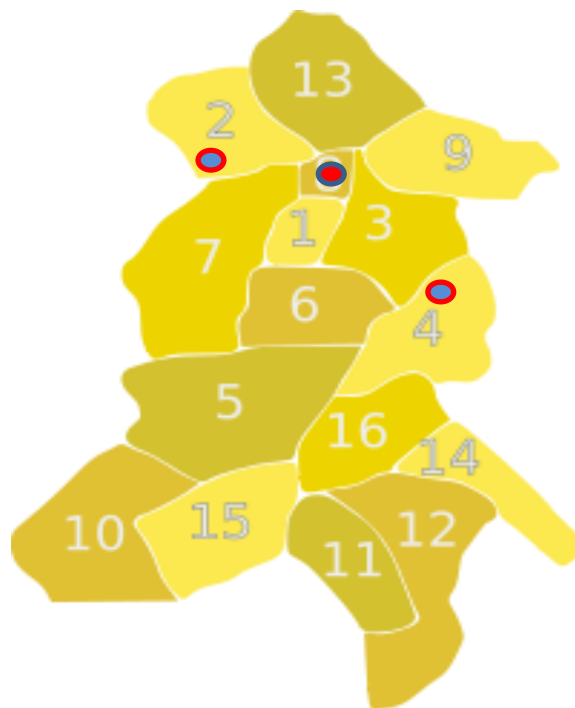
1. Concepción de Buenos Aires
2. Jilotlán de los Dolores
3. La Manzanilla de la Paz
4. Santa María del Oro
5. Mazamitla
6. Pihuamo
7. Quitupan
8. Tamazula de Gordiano
9. Tecalitlán
10. Valle de Juárez



## CENTROS EDUCATIVOS UBICADOS EN LA REGIÓN SURESTE

MUNICIPIO	LOCALIDAD	CVE. DEL CENTRO EDUCATIVO	NOMBRE DEL CENTRO EDUCATIVO
PIHUAMO	PIHUAMO	14ECB0006O	COLEGIO DE BACHILLERES 6
JILOTLÁN DE LOS DOLORES	LA LOMA	14EMS0029F	EMSd LA LOMA

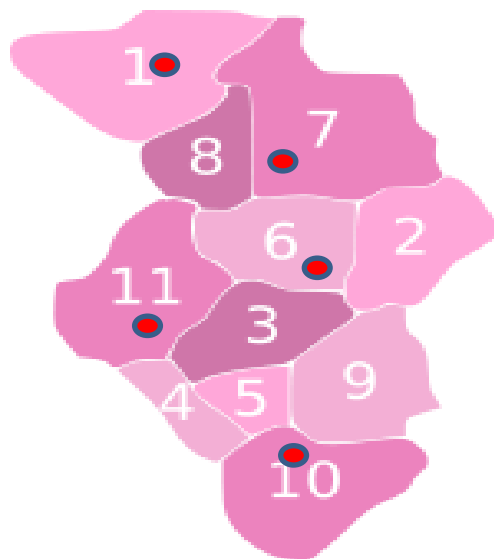
1. Amacueca
2. Atemajac de Brizuela
3. Atoyac
4. Gómez Farías
5. San Gabriel
6. Sayula
7. Tapalpa
8. Techaluta de Montenegro
9. Teocuitatlán de Corona
10. Tolimán
11. Tonila
12. Tuxpan
13. Zacoalco de Torres
14. Zapotiltic
15. Zapotitlán de Vadillo
16. Zapotlán el Grande



## CENTROS EDUCATIVOS UBICADOS EN LA REGIÓN SUR

MUNICIPIO	LOCALIDAD	CVE. DEL CENTRO EDUCATIVO	NOMBRE DEL CENTRO EDUCATIVO
GÓMEZ FARÍAS	GÓMEZ FARIAS	14ECB0003R	COLEGIO DE BACHILLERES 3
ATEMAJAC DE BRIZUELA	ATEMAJAC DE BRIZUELA	14ECB0018T	COLEGIO DE BACHILLERES 18
TECHALUTA DE MONTENEGRO	TECHALUTA DE MONTENEGRO	14EMS0010H	EMSdD TECHALUTA

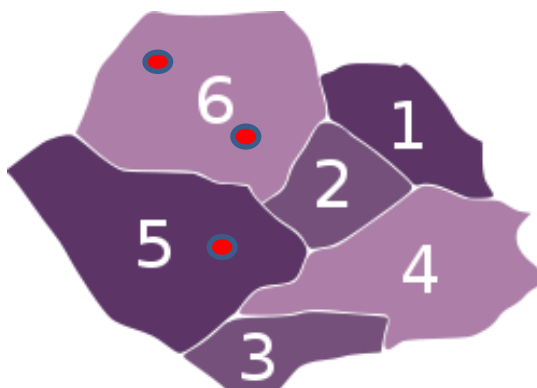
1. Atengo
2. Chiquilistlán
3. Ejutla
4. El Grullo
5. El Limón
6. Juchitlán
7. Tecolotlán
8. Tenamaxtlán
9. Tonaya
10. Tuxcacuesco
11. Unión de Tula



## CENTROS EDUCATIVOS UBICADOS EN LA REGIÓN SIERRA DE AMULA

MUNICIPIO	LOCALIDAD	CVE. DEL CENTRO EDUCATIVO	NOMBRE DEL CENTRO EDUCATIVO
ATENGO	ATENGO	14EMS0006V	EMSaD ATENGO
TUXCACUESCO	TUXCACUESCO	14EMS0008T	EMSaD TUXCACUESCO
UNIÓN DE TULA	ALPATAHUA	14EMS0047V	EMSaD ALPATAHUA
JUCHITLÁN	SAN JOSÉ DE LOS GUAJES	14EMS0061O	EMSaD SAN JOSÉ DE LOS GUAJES
TECOLOTLÁN	QUILA	14EMS0066J2	EMSaD QUILA

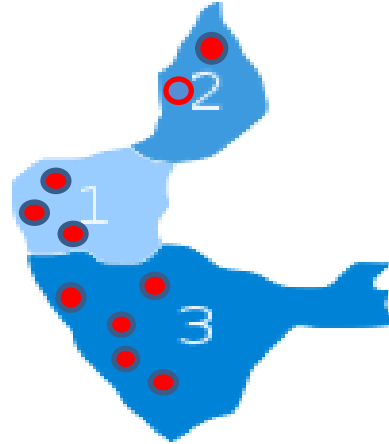
1. Atlán de Navarro
2. Casimiro Castillo
3. Cihuatlán
4. Cuautitlán de García Barragán
5. La Huerta
6. Villa Purificación



## CENTROS EDUCATIVOS UBICADOS EN LA REGIÓN COSTA SUR

MUNICIPIO	LOCALIDAD	CVE. DEL CENTRO EDUCATIVO	NOMBRE DEL CENTRO EDUCATIVO
VILLA PURIFICACIÓN	SAN MIGUEL	14EMS0011G	EMSaD SAN MIGUEL
VILLA PURIFICACIÓN	ZAPOTÁN	14EMS0065K	EMSaD ZAPOTÁN
LA HUERTA	PÉRULA	14EMS0030V	EMSaD PERULA



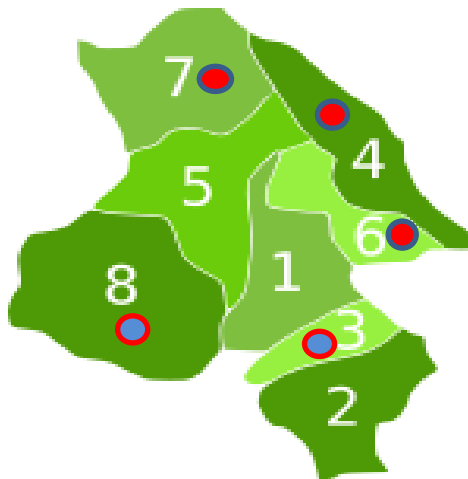


1. Cabo Corrientes
2. Puerto Vallarta
3. Tomatlán

## CENTROS EDUCATIVOS UBICADOS EN LA REGIÓN COSTA NORTE

MUNICIPIO	LOCALIDAD	CVE. DEL CENTRO EDUCATIVO	NOMBRE DEL CENTRO EDUCATIVO
PUERTO VALLARTA	LAS JUNTAS	14ECB0007N	COLEGIO DE BACHILLERES 7
CABO CORRIENTES	EL REFUGIO DE SUCHITLÁN	14EMS0002Z	EMSaD EL REFUGIO DE SUCHITLÁN
TOMATLÁN	CRUZ DE LORETO	14EMS0007U	EMSaD CRUZ DE LORETO
TOMATLÁN	SAN RAFAEL DE LOS MORENO	14EMS0064L	EMSaD SAN RAFAEL DE LOS MORENO
CABO CORRIENTES	YELAPA	14EMS0012F	EMSaD YELAPA
TOMATLÁN	LLANO GRANDE	14EMS0013E	EMSaD LLANO GRANDE
TOMATLÁN	CAMPO ACOSTA	14EMS0021N	EMSaD CAMPO ACOSTA
PUERTO VALLARTA	LAS PALMAS	14EMS0023L	EMSaD LAS PALMAS
TOMATLÁN	TEQUESQUITE	14EMS0033S	EMSaD TEQUESQUITE
CABO CORRIENTES	VILLA DEL MAR	14EMS0057B	EMSaD VILLA DEL MAR

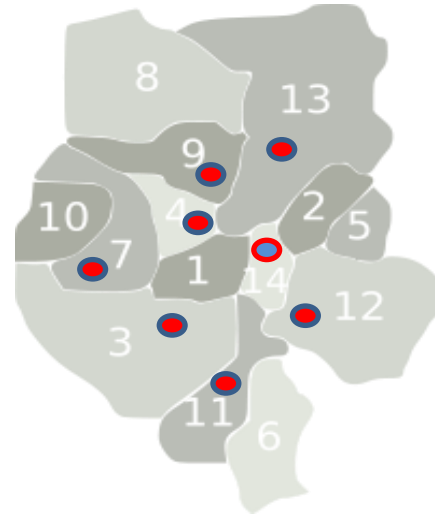
1. Atenguillo
2. Ayutla
3. Cuautla
4. Guachinango
5. Mascota
6. Mixtlán
7. San Sebastián del Oeste
8. Talpa de Allende



## CENTROS EDUCATIVOS UBICADOS EN LA REGIÓN SIERRA OCCIDENTAL

MUNICIPIO	LOCALIDAD	CVE. DEL CENTRO EDUCATIVO	NOMBRE DEL CENTRO EDUCATIVO
GUACHINANGO	GUACHINANGO	14EMS0003Y	EMSaD 3 GUACHINANGO
CUAUTLA	CUAUTLA	14ECB0019S	COLEGIO DE BACHILLERES 19
TALPA DE ALLENDE	TALPA DE ALLENDE	14ECB0020H	COLEGIO DE BACHILLERES 20
MIXTLÁN	LA LAJA	14EMS0016B	EMSaD LA LAJA
SAN SEBASTIÁN DEL OESTE	SAN SEBASTIÁN DEL OESTE	14EMS0009S	EMSaD SAN SEBASTIÁN DEL OESTE
TALPA DE ALLENDE	LA CUESTA	14EMS0067I2	EMSaD LA CUESTA

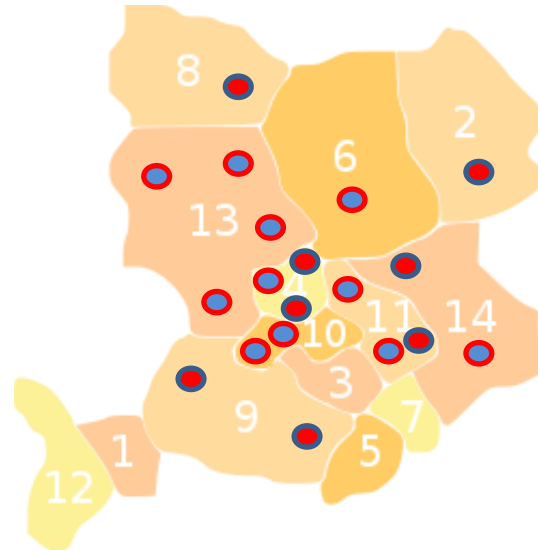
1. Ahualulco de Mercado
2. Amatitán
3. Ameca
4. San Juanito de Escobedo
5. El Arenal
6. Cocula
7. Etzatlán
8. Hostotipaquillo
9. Magdalena
10. San Marcos
11. San Martín de Hidalgo
12. Tala
13. Tequila
14. Teuchitlán



## CENTROS EDUCATIVOS UBICADOS EN LA REGIÓN VALLES

MUNICIPIO	LOCALIDAD	CVE. DEL CENTRO EDUCATIVO	NOMBRE DEL CENTRO EDUCATIVO
TEUCHITLÁN	TEUCHITLÁN	14ECB0004Q	COLEGIO DE BACHILLERES 4
SAN MARTÍN HIDALGO	EL SALITRE	14EMS0022M	EMSaD SALITRE
MAGDALENA	SAN ANDRÉS LA QUEMADA	14EMS0031U	EMSaD LA QUEMADA
SAN JUANITO DE ESCOBEDO	ANTONIO ESCOBEDO	14EMS0037O	EMSaD SAN JUANITO DE ESCOBEDO
TALA	CUISILLOS	14EMS0045X	EMSaD CUISILLOS
AMECA	EL CABEZÓN	14EMS0050I	EMSaD EL CABEZON
TEQUILA	EL SALVADOR	14EMS0052G	EMSaD EL SALVADOR
ETZATLÁN	ETZATLÁN	14EMS0058A	EMSaD ETZATLÁN

1. Acatlán de Juárez
2. Cuquío
3. El Salto
4. Guadalajara
5. Ixtlahuacán de los Membrillos
6. Ixtlahuacán del Río
7. Juanacatlán
8. San Cristóbal de la Barranca
9. Tlajomulco de Zúñiga
10. Tlaquepaque
11. Tonalá
12. Villa Corona
13. Zapopan
14. Zapotlanejo



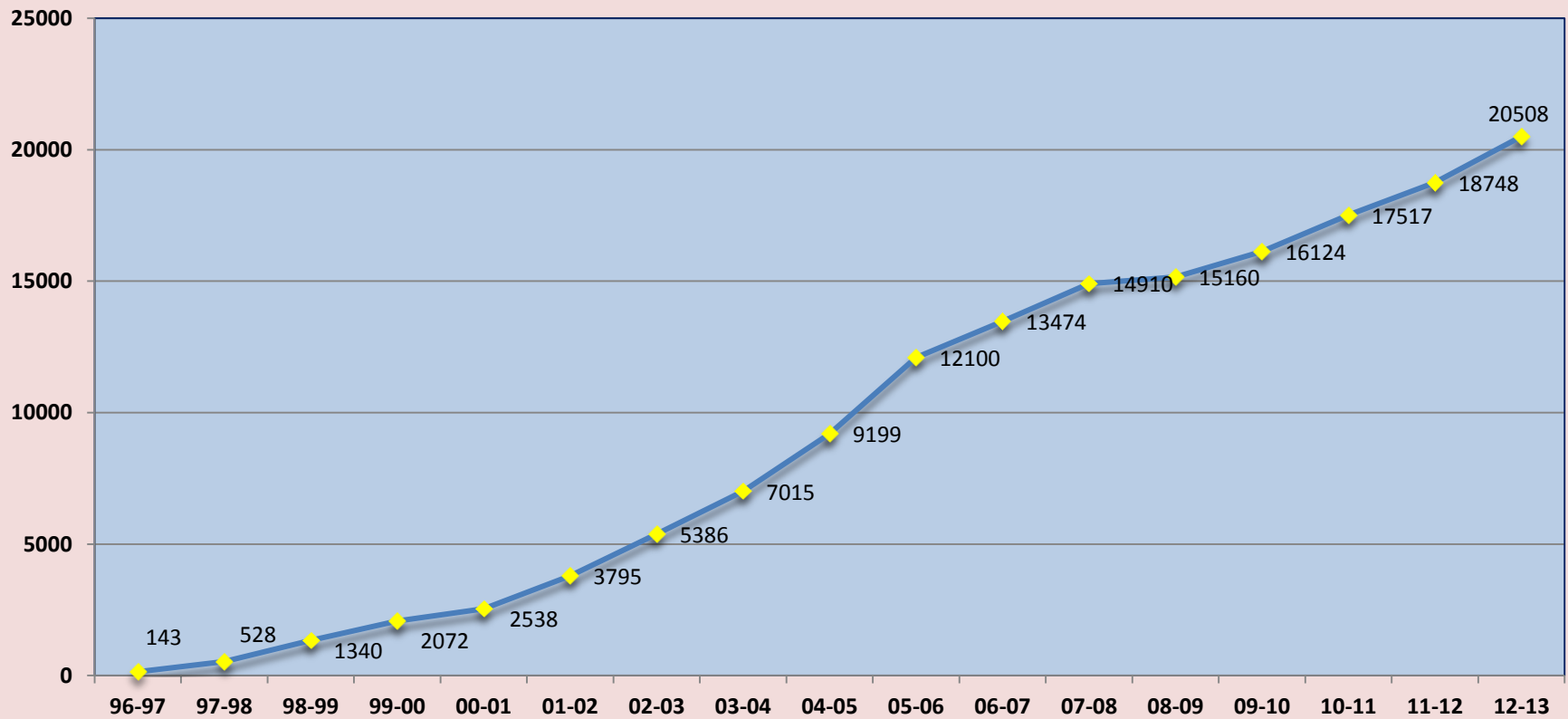
## CENTROS EDUCATIVOS UBICADOS EN LA REGIÓN CENTRO

MUNICIPIO	LOCALIDAD	CVE. DEL CENTRO EDUCATIVO	NOMBRE DEL CENTRO EDUCATIVO
TONALÁ	BASILIO VADILLO	14ECB0001T	COLEGIO DE BACHILLERES 1
ZAPOPAN	MIRAMAR	14ECB0002S	COLEGIO DE BACHILLERES 2
TLAQUEPAQUE	BALCONES DE SANTA MARÍA	14ECB0005P	COLEGIO DE BACHILLERES 5
TLAQUEPAQUE	SAN MARTÍN DE LAS FLORES	14ECB0008M	COLEGIO DE BACHILLERES 8
TLAJOMULCO DE ZÚÑIGA	SAN SEBASTIÁN EL GRANDE	14ECB0010A	COLEGIO DE BACHILLERES 10
GUADALAJARA	GUADALAJARA	14ECB0011Z	COLEGIO DE BACHILLERES 11
ZAPOPAN	ZAPOPAN	14ECB0012Z	COLEGIO DE BACHILLERES 12
TONALÁ	TONALÁ	14ECB0013Y	COLEGIO DE BACHILLERES 13
ZAPOTLANEJO	LA LAJA	14ECB0014X	COLEGIO DE BACHILLERES 14
ZAPOPAN	NUEVO MÉXICO	14ECB0015W	COLEGIO DE BACHILLERES 15
ZAPOPAN	ZAPOPAN	14ECB0016V	COLEGIO DE BACHILLERES 16
IXTLAHUACÁN DEL RÍO	SAN ANTONIO DE LOS VÁZQUEZ	14ECB0017U	COLEGIO DE BACHILLERES 17
CUQUÍO	LAS CRUCES	14EMS0035Q	EMSaD LAS CRUCES
ZAPOTLANEJO	SAN JOSÉ DE LAS FLORES	14EMS0053F	EMSaD SAN JOSÉ DE LAS FLORES
TLAJOMULCO DE ZÚÑIGA	SAN MIGUEL CUYUTLÁN	14ECB0021G	COLEGIO DE BACHILLERES 21
GUADALAJARA	GUADALAJARA	14EMS0059Z	EMSaD CODE
SAN CRISTÓBAL DE LA BARRANCA	SAN CRISTÓBAL DE LA BARRANCA	14EMS0062N	EMSaD SAN CRISTÓBAL DE LA BARRANCA
TONALÁ	TONALÁ	14EMS0063M	EMSaD CODE PARADERO

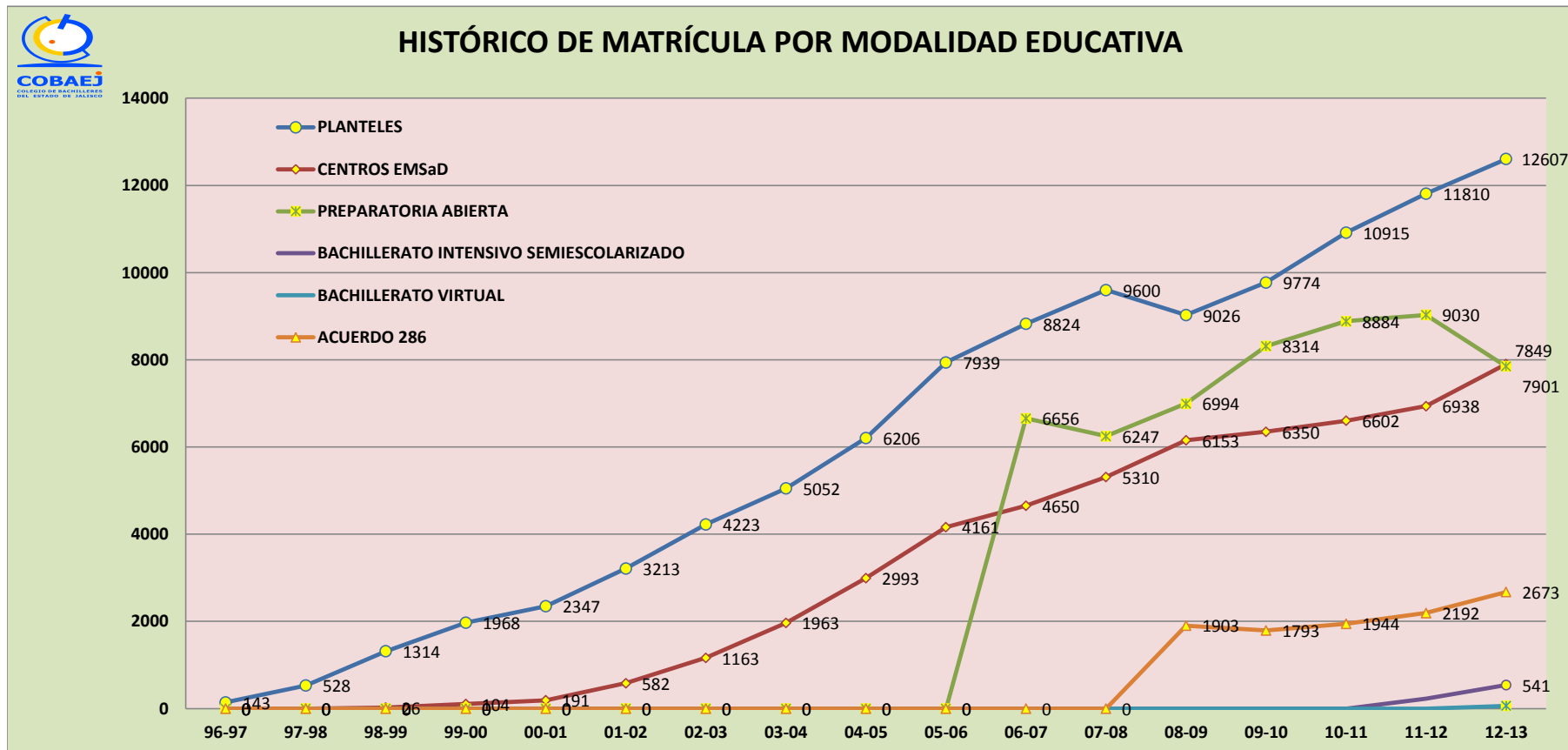
# HISTÓRICO DE POBLACIÓN ESCOLAR



## INCREMENTO EN LA POBLACIÓN ESCOLAR PLANTELES Y CENTROS EMSaD 1996 - 2013



# HISTÓRICO DE POBLACIÓN ESCOLAR

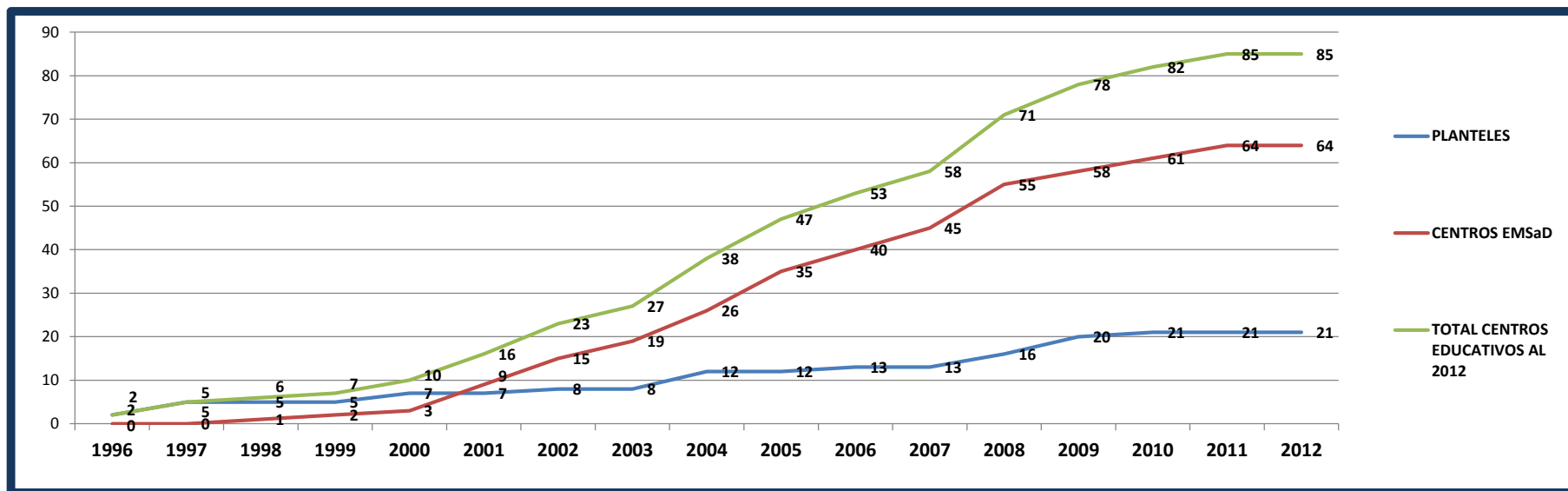


## HISTÓRICO DE MATRÍCULA POR MODALIDAD EDUCATIVA

CENTROS EDUCATIVOS	96-97	97-98	98-99	99-00	00-01	01-02	02-03	03-04	04-05	05-06	06-07	07-08	08-09	09-10	10-11	11-12	12-13
PLANTELES	143	528	1314	1968	2347	3213	4223	5052	6206	7939	8824	9600	9026	9774	10915	11810	12607
CENTROS EMSaD	0	0	26	104	191	582	1163	1963	2993	4161	4650	5310	6153	6350	6602	6938	7901
PREPARATORIA ABIERTA	0	0	0	0	0	0	0	0	0	0	6656	6247	6994	8314	8884	9030	7849
BACHILLERATO INTENSIVO SEMIESCOLARIZADO	0	0	0	0	0	0	0	0	0	0	0	0	0	0	0	230	541
BACHILLERATO VIRTUAL	0	0	0	0	0	0	0	0	0	0	0	0	0	0	0	0	63
ACUERDO 286	0	0	0	0	0	0	0	0	0	0	0	0	1903	1793	1944	2192	2673



## CRECIMIENTO DE CENTROS EDUCATIVOS DE 1996 AL 2012

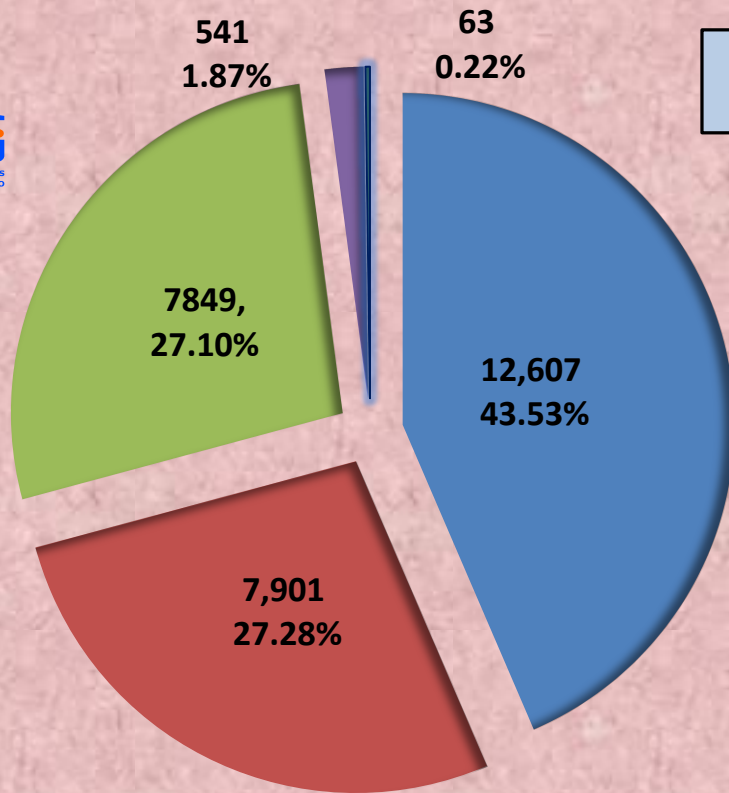


### CENTROS EDUCATIVOS CON LAS CONVERSIONES EXISTENTES AL 2012

CENTROS EDUCATIVOS	1996	1997	1998	1999	2000	2001	2002	2003	2004	2005	2006	2007	2008	2009	2010	2011	2012	TOTAL	
<b>PLANTELES</b>	2	5	5	5	7	7	8	8	12	12	13	13	16	20	21	21	21	21	<b>21</b>
<b>CENTROS EMSaD</b>	0	0	1	2	3	9	15	19	26	35	40	45	55	58	61	64	64	64	<b>64</b>
<b>TOTAL CENTROS EDUCATIVOS AL 2012</b>	2	5	6	7	10	16	23	27	38	47	53	58	71	78	82	85	85	85	<b>85</b>

### APERTURA DE CENTROS EDUCATIVOS POR AÑO

CENTROS EDUCATIVOS	1996	1997	1998	1999	2000	2001	2002	2003	2004	2005	2006	2007	2008	2009	2010	2011	2012	TOTAL	CONVERSION DE EMSaD A PLANTEL	TOTAL AL 2012
<b>PLANTELES</b>	2	3	0	0	2	0	1	0	3	0	2	0	0	7	1	0	0	21	0	21
<b>CENTROS EMSaD</b>	0	0	1	1	1	6	6	4	8	9	5	5	10	7	4	3	0	70	6	64
<b>TOTAL</b>	2	3	1	1	3	6	7	4	11	9	7	5	10	14	5	3	0	91	64	85



**TOTAL DE ALUMNOS DE PLANTELES Y CENTROS EDUCATIVOS CICLO ESCOLAR 2012-2013**

- PLANTELES
- CENTROS EMSaD
- PREPARATORIA ABIERTA
- BACHILLERATO INTENSIVO SEMIESCOLARIZADO
- BACHILLERATO VIRTUAL

TOTAL DE ALUMNOS CICLO ESCOLAR	2012-2013	TOTAL
PLANTELES		12,607
CENTROS EMSaD		7,901
PREPARATORIA ABIERTA		7,849
BACHILLERATO INTENSIVO SEMIESCOLARIZADO		541
BACHILLERATO VIRTUAL		63
<b>TOTAL</b>		<b>28,961</b>